

INFORME DE MONITOREO DE MEDIOS*

Fecha: 20/05/2022

Semana N° 20

Coordinación de Vigilancia Epidemiológica

*Vigilancia basada en eventos de interés epidemiológico mediante el monitoreo de medios abiertos de comunicación locales y nacionales.

Reporte de eventos:

Amenaza	Tema	Medio	Fecha	Resumen	Liga	Prioridad
Biológico	Prevención de ETV	Diario de Morelos	19 mayo 2022	La Brigada de la Dirección de Salud de Jojutla, retira llantas en desuso de las vulcanizadoras del Centro, Unidad Morelos, Constitución del 57, Los Pilares y Tequesquitengo, ya que los neumáticos son criaderos potenciales del zancudo transmisor del dengue, chikungunya y zika.	https://www.diariodemorelos.com/noticias/jojutla-dice-adi-s-las-llantas-viejas	Bajo
Biológico	Falta de agua en Xoxocotla	Diario de Morelos	19 mayo 2022	Casi un año sin agua potable en Xoxocotla, por la problemática en el corte de luz a cargo de la Comisión Federal de Electricidad (CFE), en dos pozos que surten del líquido, y son 6 mil 300 tomas registradas, donde no corre una sola gota por los ductos.	https://www.diariodemorelos.com/noticias/cumplir-xoxocotla-un-o-sin-agua	Bajo
Biológico	Vacunación Covid-19	La Unión	20 mayo 2022	Del 18 al 22 de mayo se estará aplicando la vacuna anticovid entre adolescentes de 12 a 14 años de edad, señaló Raúl Anaya Rojas, delegado federal de Programas para el Bienestar en Morelos, quien destacó que aún no hay fecha para la aplicación de la vacuna pediátrica, debido a que no existe.	https://www.launion.com.mx/morelos/cuautla/noticias/206351-buscan-vacunar-al-menos-a-100-mil-adolescentes-de-12-a-14-anos-en-morelos.html	Bajo
Biológico	Desabasto de agua en Xoxocotla	La Unión	19 mayo 2022	Es grave el desabasto de agua potable en este municipio indígena, ya que alrededor de cinco mil familias tienen poco más de ocho meses sin servicio debido a los adeudos que el Sistema de Agua Potable (SAP) tiene con la Comisión Federal de Electricidad (CFE), informó el presidente municipal, Abraham Salazar Ángel.	https://www.launion.com.mx/morelos/zona-sur/noticias/206270-grave-el-desabasto-de-agua-potable-en-xoxocotla.html	Bajo
Biológico	Alerta sanitaria por uso de vapeadores	La Unión	19 mayo 2022	La Comisión Federal para la Protección contra Riesgos Sanitarios (Cofepris) emitió una "alerta máxima" por el peligro que los vapeadores, en todas sus modalidades, representan para la salud, mientras que la Secretaría de Gobernación dio a conocer que aplicará medidas más contundentes, como intensificar la vigilancia y el aseguramiento de dichos dispositivos.	https://www.launion.com.mx/morelos/avances/noticias/206323-declara-cofepris-alerta-sanitaria-maxima-por-riesgos-a-la-salud-ocasionados-por-vapeadores.html	Bajo
Biológico	Viruela del Mono	Lo de Hoy	19 mayo 2022	El pasado 7 de mayo las autoridades del Reino Unido confirmaron un caso de viruela del mono en una persona que había viajado a Nigeria . A fecha de escribir estas líneas, ya son nueve los casos confirmados en Gran Bretaña , a los que hay que añadir cinco casos confirmados y al menos una veintena sospechosos en Portugal, siete casos confirmados y 23 sospechosos en España , un caso en Suecia y un caso en Estados Unidos .	https://lodehoy.com.mx/internacional/2022/05/19/15142/avanza-la-viruela-del-mono-por-europa-y-norteamerica	Bajo
Biológico	Primer muerte de Hepatitis Viral infantil en México	Excelsior	20 mayo 2022	En México hay actualmente entre 25 y 30 casos sospechosos de hepatitis aguda infantil de origen desconocido, así lo señaló el subsecretario de Salud, Hugo López-Gatell, quien confirmó la primera muerte por este padecimiento en el país.	https://www.google.com/url?cli=internal-element-cse&cx=012394942619524936727:aqmfejabqhs&q=https://www.excelsior.com.mx/nacional/casos-hepatitis-aguda-infantil-mexico-lopez-gatell-confirma-primer-muerte/1516257&sa=U&ved=2ahUKewjCmNbPqe73AhWsnWoFHSV4BJYQFnoECAAQAg&usq=AOvVaw1gvrIZH1jRRd4OelzUUU3k	Bajo



<http://ssm.gob.mx>



Servicios de Salud Morelos



@MorelosSalud

Callejón Borda N°3 Col. Centro C.P. 62000
Teléfono (777) 312 62 31 / 314 33 36 ext. 222

**Calle Gómez Azcárate No. 205, Col. Lomas de la Selva
C.P. 62270, Cuernavaca, Morelos. Tel.: 777 102 25 56**

INFORME DE RIESGOS METEOROLÓGICOS

Fecha: 20/05/2022

Semana N° 20

Coordinación de Vigilancia Epidemiológica

Fuente: Servicio Meteorológico Nacional de México, CONAGUA.

LLUVIAS PUNTUALES FUERTES CON DESCARGAS ELÉCTRICAS EN QUINTANA ROO Y CON POSIBLE CAÍDA DE GRANIZO EN TAMAULIPAS, PUEBLA Y TLAXCALA

Para hoy, una **línea seca** en interacción con un **canal de baja presión** en niveles medios de la atmósfera sobre el norte México y otro **canal de baja presión** que se extenderá desde el norte hasta el centro del país, en interacción con la entrada de humedad del Golfo de México, originarán lluvias con intervalos de chubascos sobre el noreste, centro y oriente del territorio y lluvias puntuales fuertes con descargas eléctricas y posible caída de granizo en Tamaulipas, Puebla y Tlaxcala. Asimismo, en combinación con la **corriente en chorro subtropical**, producirán rachas de viento muy fuertes con tolveneras en Baja California y estados de la Mesa del Norte, además de probabilidad para la formación de torbellinos en Coahuila (noreste), Nuevo León (norte) y Tamaulipas (noroeste). Por su parte, la **onda tropical Núm. 1**, la cual recorrerá el sur de la Península de Yucatán en interacción con otro **canal de baja presión** sobre el sureste de México, ocasionarán lluvias con intervalos de chubascos en Oaxaca, Chiapas, Campeche y Yucatán y lluvias puntuales fuertes en Quintana Roo, todas acompañadas de descargas eléctricas, así como rachas de viento fuertes en zonas de Chiapas y de la Península de Yucatán a muy fuertes en el Istmo de Tehuantepec. Finalmente, una **circulación anticiclónica** en niveles medios de la atmósfera, mantendrá el ambiente vespertino caluroso a muy caluroso en gran parte de la República Mexicana, con temperaturas que pueden superar los 45°C en zonas de Coahuila, Nuevo León, San Luis Potosí y Tamaulipas.

Las lluvias se acompañarán de descargas eléctricas, vientos fuertes y caída de granizo.

Intervalo de chubascos (5-25mm):


San Luis Potosí, Querétaro, **Morelos**, Tabasco y Ciudad de México.

Temperaturas Máximas de 35-40 °C:

Baja California, Sinaloa, Hidalgo (norte), Puebla (norte), **Morelos**, Nayarit, Jalisco (sur), Michoacán, Guerrero, Oaxaca, Chiapas, Veracruz, Tabasco, Campeche y Yucatán.

Pronóstico en región Mesa Central:

Cielo con nubes dispersas por la mañana, incrementando la nubosidad en el transcurso del día, con probabilidad de lluvias puntuales fuertes en Puebla y Tlaxcala, chubascos en Hidalgo y **lluvias aisladas en Querétaro y Morelos**. Sin lluvias en el resto de la región. Ambiente fresco por la mañana. Caluroso por la tarde y **muy caluroso en zonas de Hidalgo, Puebla y Morelos**. Viento de dirección variable de 10 a 25 km/h en la región, con rachas de 30 a 40 km/h en Guanajuato.



<http://ssm.gob.mx>



Servicios de Salud Morelos



@MorelosSalud

Callejón Borda N°3 Col. Centro C.P. 62000
Teléfono (777) 312 62 31 / 314 33 36 ext. 222

**Calle Gómez Azcárate No. 205, Col. Lomas de la Selva
C.P. 62270, Cuernavaca, Morelos. Tel.: 777 102 25 56**

INFORME DE MONITOREO VOLCÁNICO Y SISMOLÓGICO

Fecha: 20/05/2022

Semana N° 20

Coordinación de Vigilancia Epidemiológica

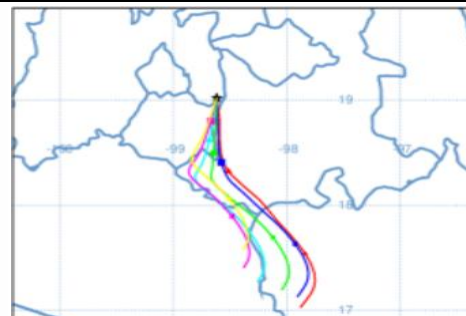
Fuente: Servicio Sismológico Nacional, UNAM. / Centro nacional de Prevención de Desastres (CENAPRED)-SEGOB, SENEAM-SCT y NOAA.

En las últimas 24 horas, mediante los sistemas de **monitoreo del volcán Popocatepetl**, se detectaron **30 exhalaciones de baja intensidad, acompañadas de vapor de agua, gas y en ocasiones ligeras cantidades de ceniza**. Además, se registraron **dos sismos volcanotectónicos** el día de ayer a las 17:24 y 20:53 h, con magnitud calculada de 2.8 y 1.8, respectivamente. Durante la mañana y al momento de este reporte se observa una **ligera emisión de vapor de agua y gases volcánicos con dirección sur**.

NIVEL DE ALERTA	SEMAFORO	AMARILLO-FASE 2	RECOMENDACIONES PARA LA FASE AMARILLO FASE 2
	<p>El volcán presenta incremento en su actividad, con explosiones esporádicas:</p> <ul style="list-style-type: none"> Pluma continua de vapor de agua y gas. Caída de ceniza leves a moderadas en poblaciones cercanas. Lanzamiento de fragmentos incandescentes y posibilidad de flujos piroclásticos de corto alcance asociado a las explosiones. Crecimiento y destrucción de domos de lava. Flujos de lodo o escombros de corto alcance. 		
			<ol style="list-style-type: none"> Continuar con el radio de seguridad de 12 km, por lo que la permanencia en esa área no está permitida. Controlar el tránsito entre Santiago Xalitlintla y San Pedro Nexapa, vía Paso de Cortés. A las autoridades de Protección Civil, mantener sus procedimientos preventivos, de acuerdo con sus planes operativos. A la población se le recomienda eleva la atención a los avisos de las autoridades de su localidad y se exhorta a no acercarse al volcán, y mucho menos al cráter. Mantenerse fuera de cañadas ante posibles flujos de lodo, principalmente en temporada de lluvias.

PRONOSTICO DE CAIDA DE CENIZA

En caso de una exhalación de ceniza volcánica, **el pronóstico de trayectoria hacia el sur, cambiando al sur-sureste**, (simulando exhalación cada hora en las próximas 6 horas) a su paso por la zona oeste y suroeste del estado de Puebla y **zona este y sureste del estado de Morelos**, para las **primeras 12 horas de pronóstico**, (14:00 a las 02:00 hora local). Posteriormente para las últimas 12 horas de pronóstico, (02:00 a las 14:00 hora local del día siguiente), continuarán sobre la zona suroeste del estado de Puebla; zona noreste y este del estado de Guerrero y zona noroeste y oeste del estado de Oaxaca.



SISMOS	<p>Se registró sismo de magnitud de 3.8 grados Richter, a las 04:58:40 hrs con localización del epicentro a 16 km al oeste de Rio Grande, Oaxaca.</p> <p>NO PERCIBIDO EN EL ESTADO DE MORELOS.</p>	
	<p>REPORTE DE DAÑOS A LA POBLACION</p> <p>PROTECCIÓN CIVIL</p> <p>Sin reporte de daños a la población ni a la infraestructura en salud.</p>	



<http://ssm.gob.mx>



Servicios de Salud Morelos



@MorelosSalud

Callejón Borda N°3 Col. Centro C.P. 62000
Teléfono (777) 312 62 31 / 314 33 36 ext. 222

**Calle Gómez Azcárate No. 205, Col. Lomas de la Selva
C.P. 62270, Cuernavaca, Morelos. Tel.: 777 102 25 56**

INFORME DE MONITOREO DE TEMPERATURAS Y CALIDAD DEL AIRE

Fecha: 20/05/2022

Semana N° 20

Coordinación de Vigilancia Epidemiológica

Fuente: Comisión Estatal de Agua (CEAGUA)

**PRONOSTICO DE TEMPERATURAS POR
MUNICIPIO**

Municipio	Min.	Max.	Municipio	Min.	Max.
Amacuzac	16°	40°	Tepalcingo	22°	38°
Cuautla	20°	36°	Ayala	19°	39°
Jiutepec	17°	35°	Huitzilac	09°	26°
Temixco	20°	37°	Tepoztlán	16°	38°
Tlaltizapan	19°	39°	Zacualpan	15°	32°
Axochiapan	19°	37°	Tlalquitenango	19°	41°
Cuernavaca	15°	33°	Puente de Ixtla	18°	40°
Jojutla	21°	40°			

**TEMPERATURAS MÁXIMAS Y MÍNIMAS,
ULTIMAS 24 HRS**

Mínimas

Huitzilac	09° 26°
Tetela del Volcán	12° 27°
Totolapan	14° 29°
Ocuituco	13° 29°

Máximas

Tlalquitenango	19° 41°
Jojutla	21° 40°
Axochiapan	19° 37°
Zacatepec	21° 40°

CALIDAD DEL AIRE

ÍNDICE AIRE Y SALUD

NIVEL DE RIESGO ASOCIADO

RECOMENDACIONES

**GRUPOS
SENSIBLES**

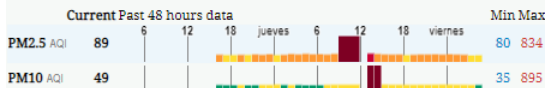
**PARA TODA
LA
POBLACIÓN**

Estación de Monitoreo Cuernavaca Centro, Morelos

89

Moderado

Updated on Friday 6:00
Temp.: 20°C



Moderado

Las personas sensibles pueden experimentar síntomas respiratorios (asmáticos), posible agravamiento de enfermedad pulmonar y cardiaca en personas con enfermedad cardiopulmonar y adultos mayores.

Considera reducir las actividades físicas vigorosas al aire libre.

Disfruta las actividades al aire libre.



<http://ssm.gob.mx>



Servicios de Salud Morelos



@MorelosSalud

Callejón Borda N°3 Col. Centro C.P. 62000
Teléfono (777) 312 62 31 / 314 33 36 ext. 222

Calle Gómez Azcárate No. 205, Col. Lomas de la Selva
C.P. 62270, Cuernavaca, Morelos. Tel.: 777 102 25 56

INFORME DE MONITOREO EPIDEMIOLÓGICO

Fecha: 20/05/2022

Semana N° 20

Coordinación de Vigilancia Epidemiológica

Fuente: Jurisdicciones Sanitarias del estado de Morelos.

JURISDICCION SANITARIA I:

👉 SIN EVENTOS EXTRAORDINARIOS.

JURISDICCION SANITARIA II:

👉 SIN EVENTOS EXTRAORDINARIOS.

JURISDICCION SANITARIA III:

👉 SIN EVENTOS EXTRAORDINARIOS.

SISTEMA NOTINMED

○ Brote de VARICELA

- 👉 Folio: **NM00283377-0**
- 👉 Municipio: **CIUDAD AYALA**
- 👉 Lugar: **ANENECUILCO**
- 👉 Población afectada: **2 casos confirmados por clínica.**
- 👉 Defunciones: **0**
- 👉 Fecha de inicio de brote: **11/05/2022**
- 👉 Caso índice: **19/05/2022**
- 👉 Tasa de ataque: **40% (brote intrafamiliar)**
- 👉 Tasa de letalidad: **0.0%**
- 👉 Fecha probable de cierre de brote: **27/06/2022**



<http://ssm.gob.mx>



Servicios de Salud Morelos



@MorelosSalud

Callejón Borda N°3 Col. Centro C.P. 62000
Teléfono (777) 312 62 31 / 314 33 36 ext. 222

**Calle Gómez Azcárate No. 205, Col. Lomas de la Selva
C.P. 62270, Cuernavaca, Morelos. Tel.: 777 102 25 56**